



Reguleringsplan PBL 2008


- Fritidsbebyggelse
- Parkering

Felles for reguleringsplan PBL 1985 og 2008

- Formålsgrense
- Byggegrense





 <p>Mindre endring av reguleringsplan Løvneset hyttefelt</p> <p>ORKLAND KOMMUNE</p>	<p>Ny parkering og formålsgrense 724/38</p>		Koordinatsystem: Euref 89 - UTM sone 32 Ekvidistanse 1 m Kartmålestokk 1:1000 Utskriftsdato: 07.07.2022						
	<p>SAKSBEHANDLING IFLG. PLAN- OG BYGNINGSLOVEN</p>								
<p>Vedtak Orkland kommune:</p>			<table border="1" style="width: 100%; border-collapse: collapse;"> <tr> <th style="width: 30%;">Saksnr.</th> <th style="width: 30%;">Dato</th> <th style="width: 40%;">Sign.</th> </tr> <tr> <td>22/05360</td> <td>06.07.22</td> <td></td> </tr> </table>	Saksnr.	Dato	Sign.	22/05360	06.07.22	
Saksnr.	Dato	Sign.							
22/05360	06.07.22								
<p>Forslagstiller: privat</p>			<table border="1" style="width: 100%; border-collapse: collapse;"> <tr> <th style="width: 60%;">Planid</th> <th style="width: 40%;">Saksbeh.</th> </tr> <tr> <td>1622_2016005</td> <td>Siv Westby</td> </tr> </table>	Planid	Saksbeh.	1622_2016005	Siv Westby		
Planid	Saksbeh.								
1622_2016005	Siv Westby								